



www.geo-kart.lublin.pl

**MAPA DO CELÓW PROJEKTOWYCH**

skala 1:500

Lublin, ul. Zamkowa 1

**Obręb: 34 – Stare Miasto, ark. 1, dz. 42/1 oraz części działek przyległych**Województwo: lubelskie, gmina: Lublin TERYT: 066301\_1  
dotyczy terenu zakreślonego kolorem żółtym  
Seksje mapy zasadniczej: układ 2000; strona 8; poziom odniesienia Konsztadt 60**Mapa aktualna na dzień 14.09.2016 r.**

L.dz. 107/2016 KERG GD-OD-II.6640.2854.2016

Obszar mapy porównano z terenem i zaktualizowano. Znalazy namieszczone na mapie numeracja  
m. Lublin, Kanały i kanały podlegają wytyczeniu przez jednostkę wykonawczą geodezyjnego.  
Nie wykonano badania Księgi Wieczystej!

Wyszedł:

Inż. Agnieszka Kisiel

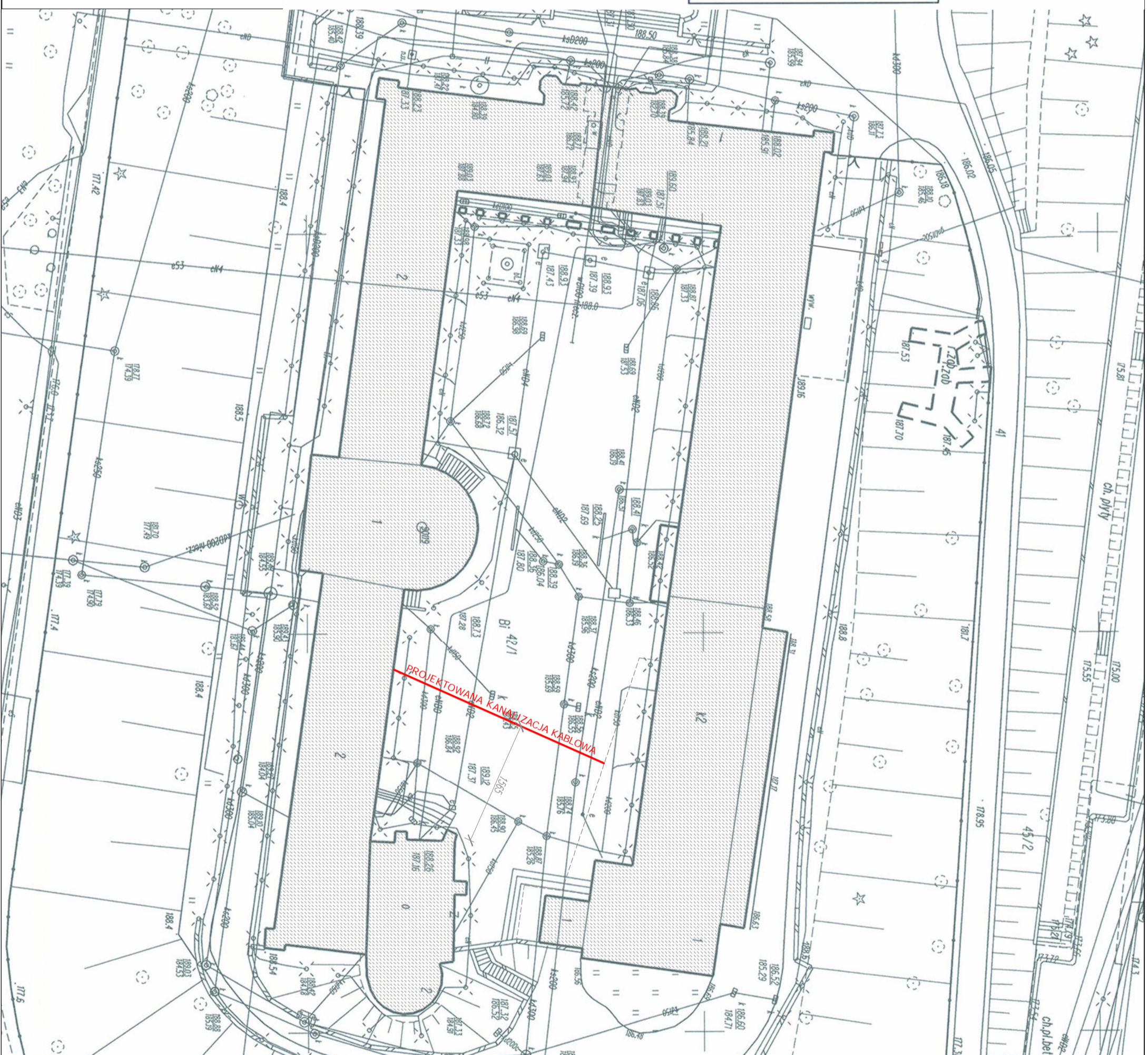
geodeta

Sprawdził:

mgr Mariusz Stefanik

geodeta uprawniony

upr. nr 22202

**ORIENTACJA****PRZEBUDOWA, PRACE REMONTOWE,  
ARANŻACYJNE I WYSTAWIENNICZE  
W ZAMKU LUBELSKIM**

LOKALIZACJA :

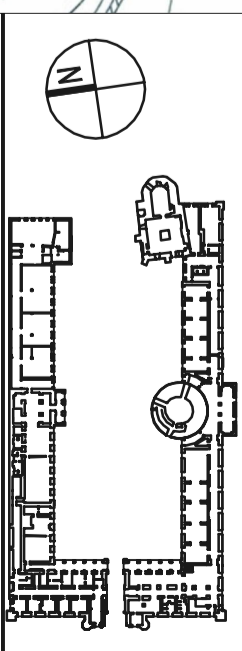
20-117 LUBLIN, UL. ZAMKOWA 9

OBRĘB 34 - STARE MIASTO, ARK. 1 DZ. 42/1; KAT. IX

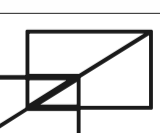
INWESTOR :

**MUZEUUM LUBELSKIE W LUBLINIE**

ZAKRES OPRACOWANIA :



GENERALNY PROJEKTANT:

**Nizio Design  
International**Ul. Inżynierska 3/4  
03-410 Warszawa  
T +48 22 618 72 02  
F +48 22 618 96 25  
nizio.com.pl

WSPÓŁPRACA AUTORSKA:

**AUTORSKIE BIURO ARCHITEKTURY  
INWESTPROJEKT-PARTNER & SP. Z O.O.**

Lublin 20-801, ul. T. Zana 38 pok. 501, tel. 81 5280303, kambo@aba.architekci.com

mgr inż. Marek Bocian

Ciecheryn 65A, 21-003 Ciecheryn

Tel.: 502 31 66 88; email: biuro@marbo.lublin.pl

[www.marbo.lublin.pl](http://www.marbo.lublin.pl)

NIP: 713-102-54-35; REGON: 430904680

PROJEKTOWAŁ:

mgr inż. MAREK BOCIAN

SPRAWDZIŁ:

mgr inż. KRZYSZTOF GÓRA

FAZA PROJEKTU :

**PROJEKT BUDOWLANY**

TYTUŁ RYSUNKU :

**PLAN TRASY  
KANALIZACJI KABLOWEJ**

ZNAK: FAZA: BRANŻA: ZAKRES: NR RYS.:

ZL B KK 000 01

DATA: 10.10.2016 SKALA: 1:500 REWIZJA: 00